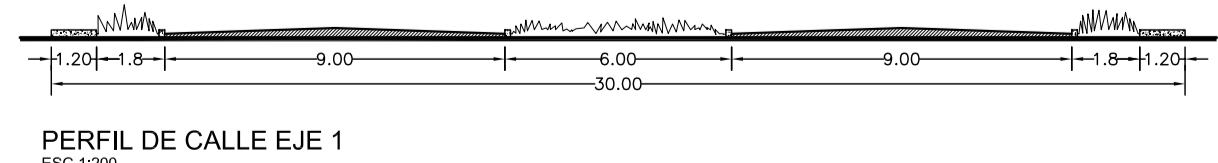
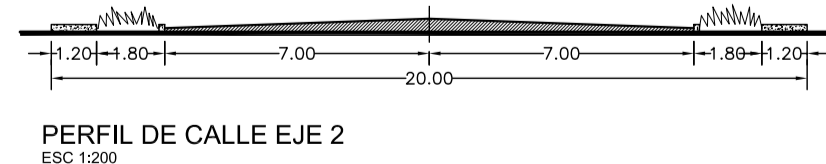
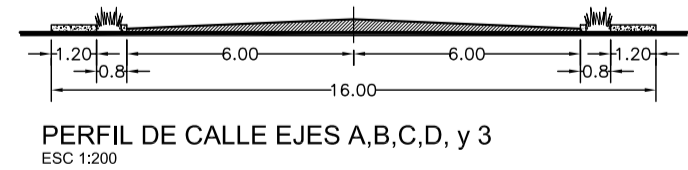




USOS DEL SUELO 1a. ETAPA		
AREA VENDIBLE	348, 025.76 M2	75.45 %
AREA DE SERVICIOS GENERALES	8, 100.00 M2	1.76 %
AREA DE DONACION	36, 717.30 M2	7.96 %
VIALIDAD, BANQUETAS Y AREAS VERDES	59, 403.12 M2	12.88 %
AREA DE RESERVA R1	9, 000.00 M2	1.95 %
<b>SUPERFICIE TOTAL</b>	<b>461, 246.18 M2</b>	<b>100.00 %</b>

USOS DEL SUELO 2a. ETAPA		
AREA VENDIBLE	218, 160.00 M2	91.80 %
VIALIDAD, BANQUETAS Y AREAS VERDES	20,128.00 M2	8.20 %
<b>SUP. TOTAL 2a.ETAPA</b>	<b>238, 288.00 M2</b>	<b>100.00 %</b>
AREA DE DONACION		
EN LA 1a. ETAPA	12, 209.00 M2	
EN LA RESERVA	9, 607.00 M2	
DONACION TOTAL	21, 816.00 M2	10% A.V.

USOS DEL SUELO GENERAL		
AREA VENDIBLE	767, 941.58 M2	78.92 %
AREA DE SERVICIOS GENERALES	8, 100.00 M2	0.83 %
AREA DE DONACION	76, 467.30 M2	7.86 %
VIALIDAD, BANQUETAS Y AREAS VERDES	102, 407.68 M2	10.52 %
AREA DE RESERVA R1+R2	18,240.00 M2	1.87 %
<b>SUPERFICIE TOTAL</b>	<b>973, 156.00 M2</b>	<b>100.00 %</b>



- PRIMERA ETAPA
- SEGUNDA ETAPA
- DONACION Y SERVICIOS PRIMERA ETAPA
- AREA DE DONACION SEGUNDA ETAPA

DIGITALIZADO DE PLANOS ORIGINALES POR:  
M.I. OSCAR PRECIADO, ARQ.  
C.E.D. PROF. 4318925  
HERMOSILLO, SON.  
TEL. 662 210 97 88  
MOVIL: 662 102 97 10  
oscarp@guaymas.uson.mx  
MARZO DE 2007

**PARQUE INDUSTRIAL**

NAVOJOA SONORA

PLANO DE:  
**LOTIFICACION GENERAL**

PROYECTO: ARQ. EDUARDO VILLALOBOS  
ING. ENRIQUE OSIO R.

ESCALA: 1:2,000      FECHA PROYECTO: NOV. 1996

No. DE PLANO

4